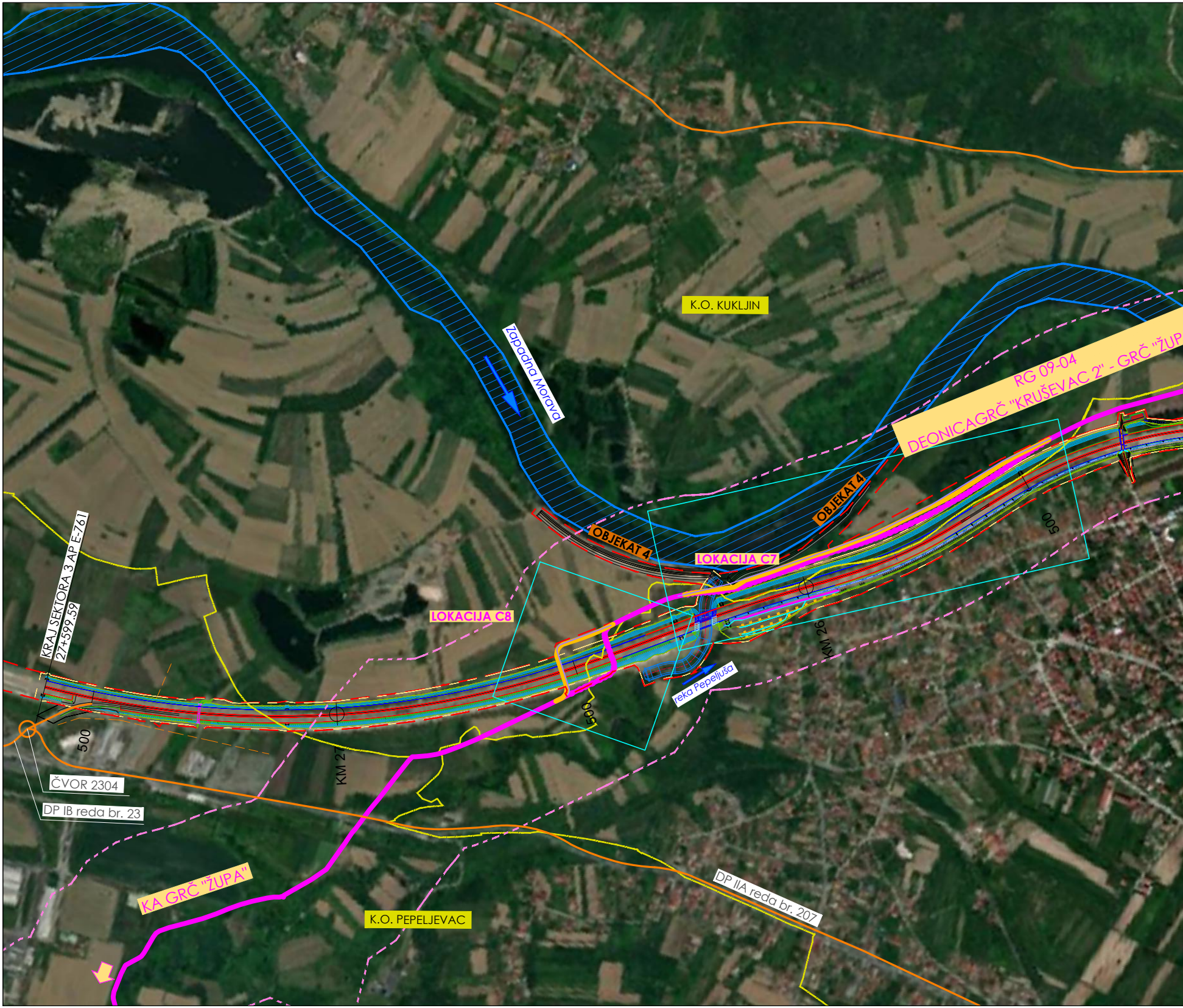
Zapadna Morava
K.O. KUKLJIN
RG 09-04
DEONICAGRČ "KRUŠEVAC 2" - GRČ "ŽUP
OBJEKAT 4
OBJEKAT 4
500
LOKACIJA C7
LOKACIJA C8
KRAJ SEKTORA 3 AP E-761
27+599.59
KM 26
500
reka Pepeljuša
500
KM 27
ČVOR 2304
DP IB reda br. 23
DP IIA reda br. 207
KA GRČ "ŽUPA"
K.O. PEPELJEVAC

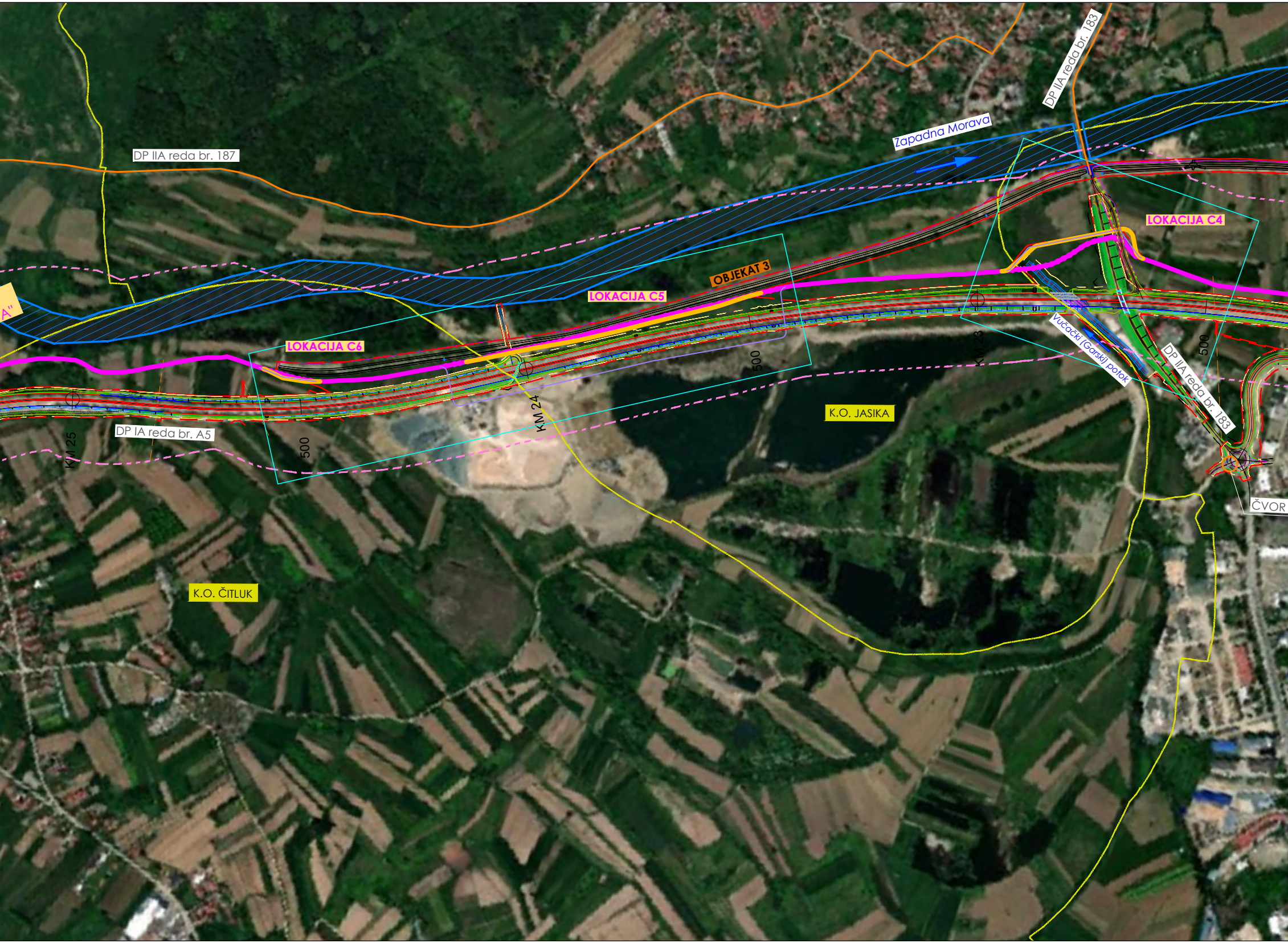
DP IIA reda br. 183
DP IIA reda br. 187
Zapadna Morava
LOKACIJA C4
OBJEKAT 3
LOKACIJA C5
A"
LOKACIJA C6
500
KM 23
500
Vučački (Garski) potok
DP IIA reda br. 183
K.O. JASIKA
KM 24
DP IA reda br. A5
KM 25
500
ČVOR
K.O. ČITLUK

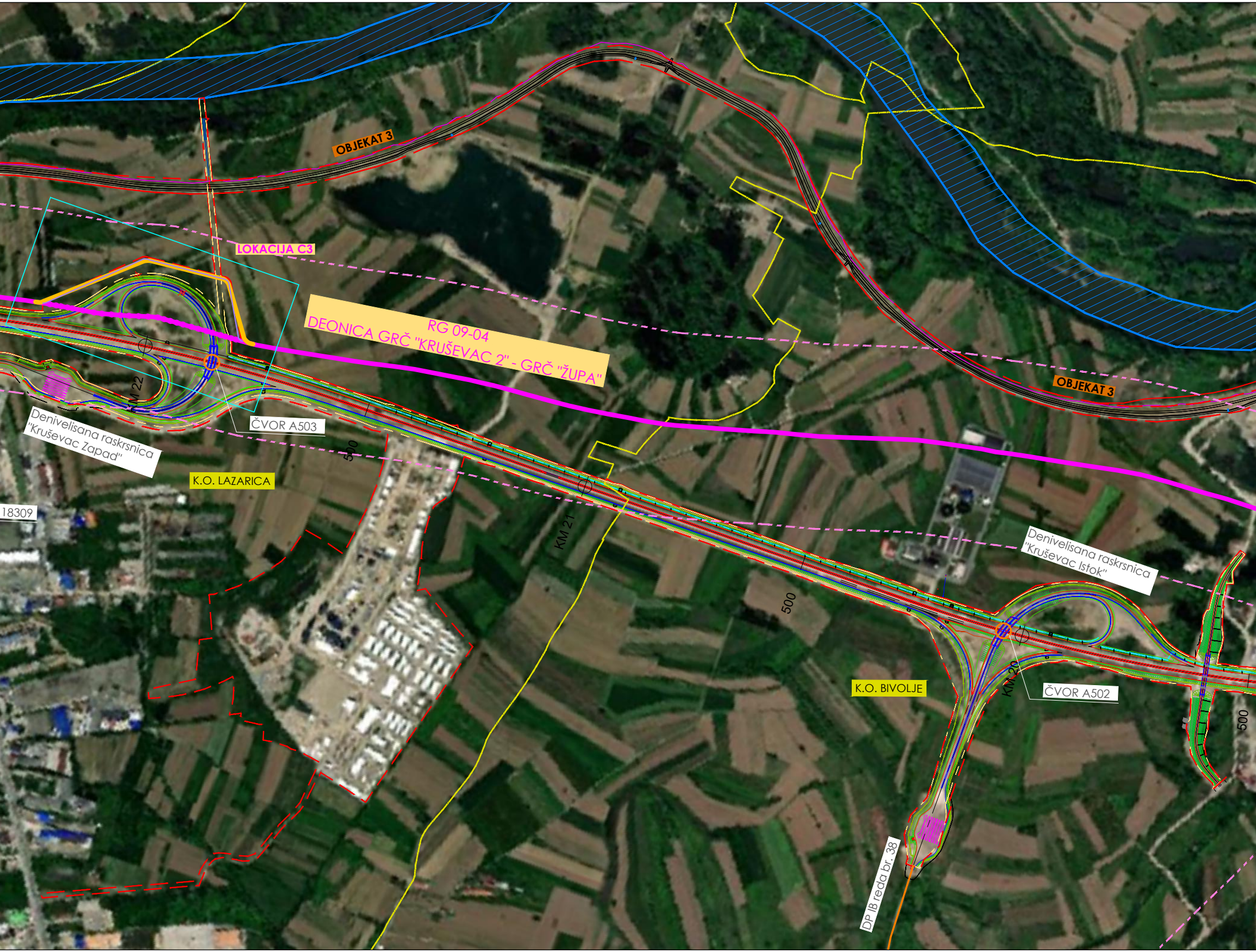
OBJEKAT 3
LOKACIJA C3
RG 09-04
DEONICA GRČ "KRUŠEVAC 2" - GRČ "ŽUPA"
OBJEKAT 3
KM 22
ČVOR A503
Denivelisana raskrsnica
"Kruševac Zapad"
500
K.O. LAZARICA
18309
KM 21
Denivelisana raskrsnica
"Kruševac Istok"
500
K.O. BIVOLJE
KM 20
ČVOR A502
500
DP IB reda br. 38

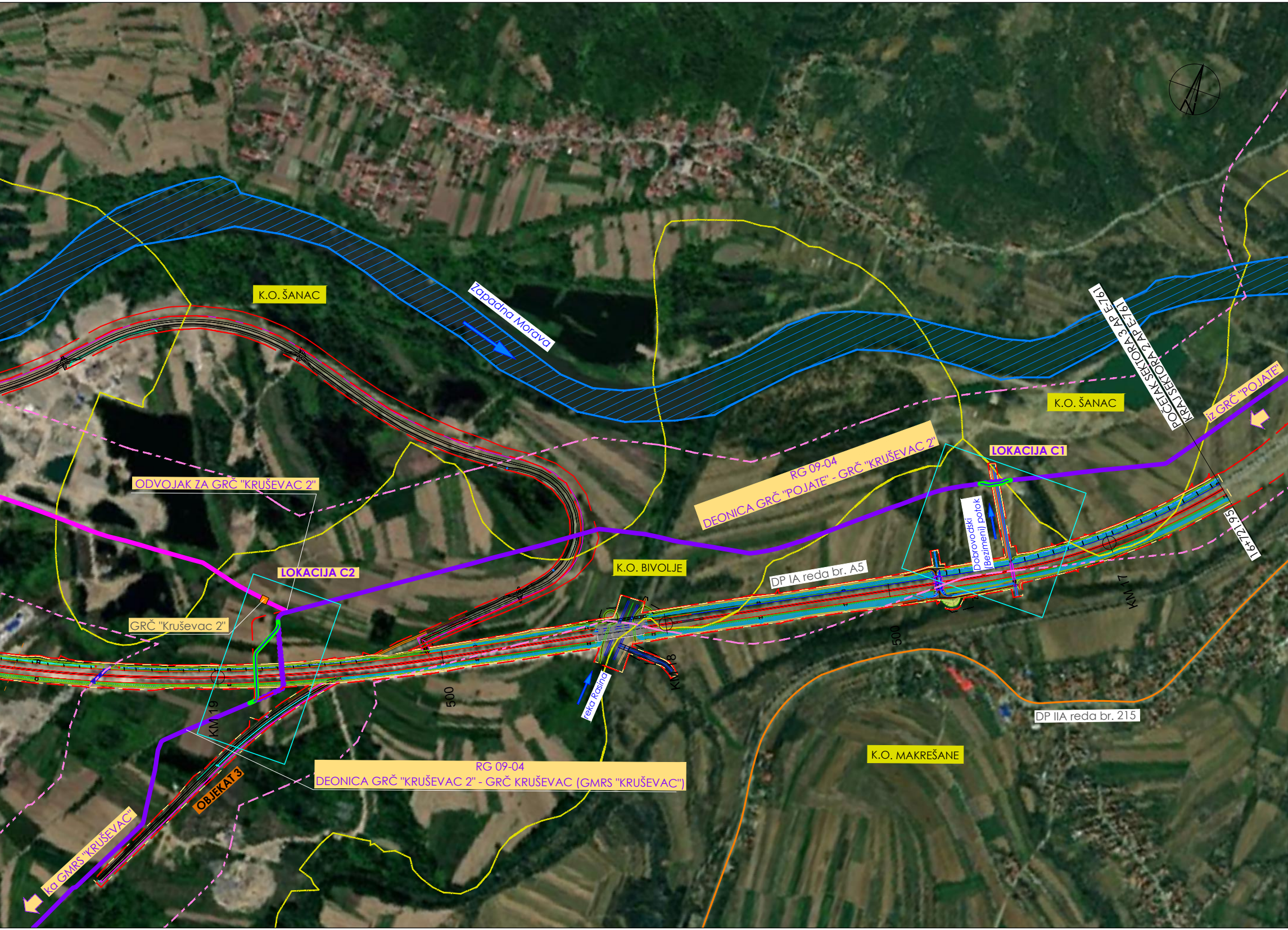
K.O. ŠANAC
Zapadna Morava
K.O. ŠANAC
POČETAK SEKTORA 3 AP E-761
KRAJ SEKTORA 2 AP E-761
Iz GRČ "POJATE"
LOKACIJA C1
RG 09-04
DEONICA GRČ "POJATE" - GRČ "KRUŠEVAC 2"
Dobrovodski (Bezimeni) potok
16+721.95
KM 17
ODVOJAK ZA GRČ "KRUŠEVAC 2"
LOKACIJA C2
K.O. BIVOLJE
DP IA reda br. A5
GRČ "Kruševac 2"
500
KM 18
reka Rasina
500
KM 19
DP IIA reda br. 215
K.O. MAKREŠANE
RG 09-04
DEONICA GRČ "KRUŠEVAC 2" - GRČ KRUŠEVAC (GMRS "KRUŠEVAC")
OBJEKAT 3
ka GMRS "KRUŠEVAC"

LEGENDA

╌	Granica prostornog plana područja posebne namene (PPPPN) infrastrukturnog koridora autoputa E-761 Pojate - Preljina („Službeni glasnik RS", br. 10/2020)
┄	Linija ekspropijacije autoputa E-761 Pojate - Preljina u izgradnji, deonica 1 Pojate - Kruševac (od km 0+229,75 do km 27+600,00) na sektoru 3: Makrešane - Koševi (od km 16+721,95 do km 27+600,00)
━	Postojeći razvodni gasovod RG 09-04, deonice GRČ "Pojate" - GRČ "Kruševac 2" i GRČ "Kruševac 2" - GRČ "Kruševac" (GMRS "Kruševac"), MOP = 50 bar, prečnika Ø273,0 mm, koji ostaje u funkciji
━	Postojeći razvodni gasovod RG 09-04, deonica GRČ "Kruševac 2" - GRČ "Župa", MOP = 50 bar, prečnika Ø323,9 mm, koji ostaje u funkciji
─	Prvobitno projektovana rekonstruisana (izmeštena) trasa razvodnog gasovoda RG 09-04, deonice GRČ "Pojate" - GRČ "Kruševac 2" i GRČ "Kruševac 2" - GRČ "Kruševac" (GMRS "Kruševac"), MOP = 50 bar, prečnika Ø273,1 mm
─	Prvobitno projektovana rekonstruisana (izmeštena) trasa razvodnog gasovoda RG 09-04, deonica GRČ "Kruševac 2" - GRČ "Župa", MOP = 50 bar, prečnika Ø323,9 mm
━	Novoprojektovana rekonstruisana (izmeštena) trasa razvodnog gasovoda RG 09-04, deonice GRČ "Pojate" - GRČ "Kruševac 2" i GRČ "Kruševac 2" - GRČ "Kruševac" (GMRS "Kruševac"), MOP = 50 bar, prečnika Ø273,0 mm
━	Novoprojektovana rekonstruisana (izmeštena) trasa razvodnog gasovoda RG 09-04, deonica GRČ "Kruševac 2" - GRČ "Župa", MOP = 50 bar, prečnika Ø323,9 mm
╌	Zaštitni pojas gasovoda širine od 200 m sa obe strane ose gasovodne cevi
═	Lokacija rekonstrukcije (izmeštanja) trase gasovoda
━	Granica katastarske opštine
⇨	Tok gasa

Прилог Захтеву за одлучивање о потреби процене утицаја на животну средину

Назив пројекта: Пројекат реконструкције - измештања разводног гасовода РГ 09-04, деонице ГРЧ „Појате" - ГРЧ „Крушевац 2",
ГРЧ „Крушевац 2" - ГРЧ„Крушевац" (ГМРС „Крушевац") и ГРЧ „Крушевац 2" - ГРЧ „Жупа",
због изградње аутопута Е-761 Појате-Прељина,
деоница Појате -Крушевац (од km 0+229,75 до km 27+600,00), Сектор 3: Макрешане - Кошеви (од km 16+721,95 до km 27+600,00)

Назив цртежа:	Размера:	Датум:	Број цртежа:
Графички приказ makrolokacije - Прегледна карта са приказом локација за измештање трасе гасовода РГ 09-04 због изградње АП Е-761 Појате - Прељина, деоница Појате - Крушевац, Сектор 3: Макрешане - Кошеви	1:5000	окт. 2025.	0